

# Детальний план території

Сертифікат серія АА № 001700

Будівництво житлового будинку та господарських споруд  
по вул. Велика Виженка 325, в с. Виженка, Вижницького  
району, Чернівецької області .



ГАП                      Данилюк С. З

Виконав                Данилюк С. З.

РП



СОГЛАСОВАНО:



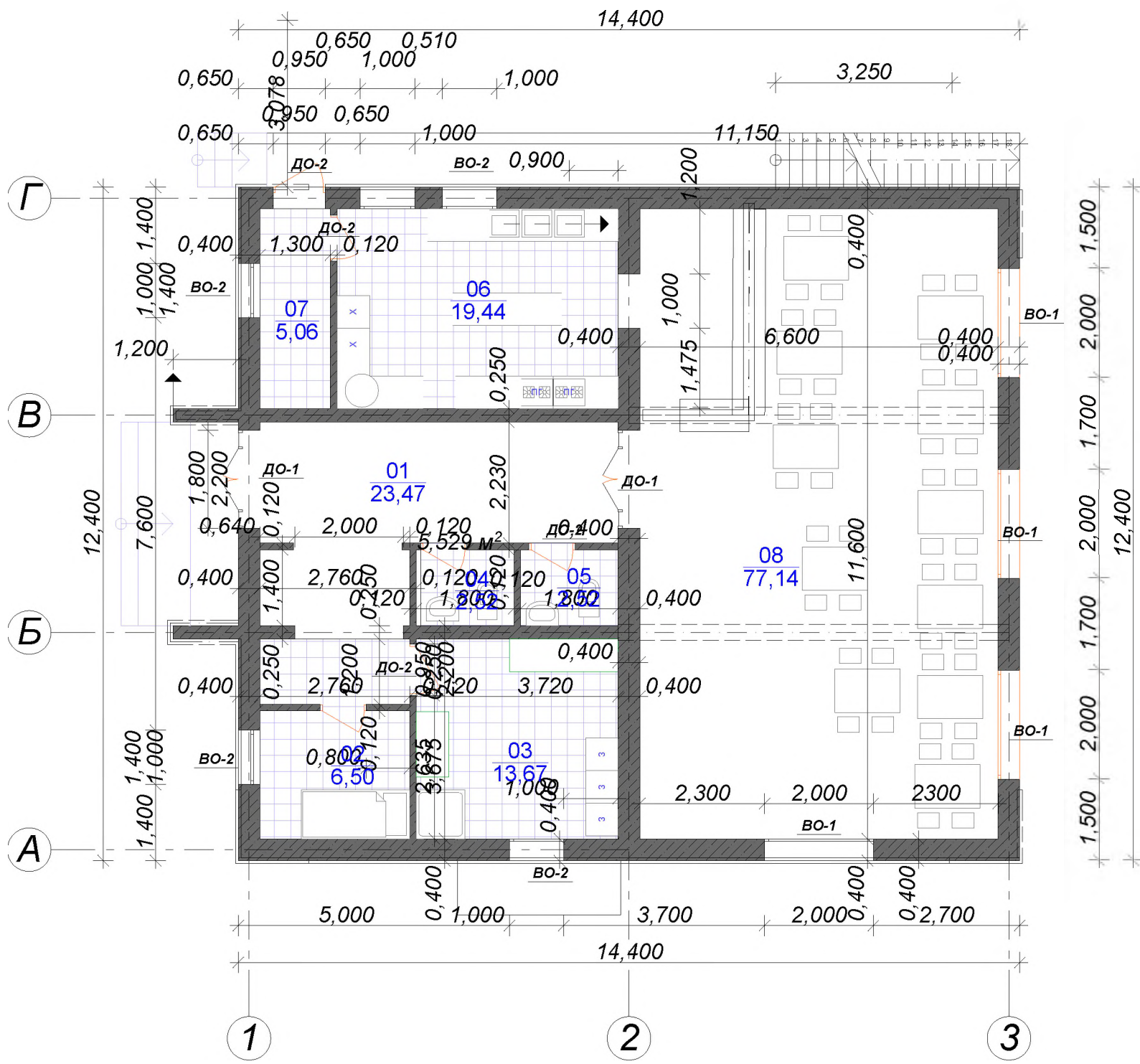
Взамен инв. N

Подпись и дата

Инв. N подл.

Посада	Прізвище	підпис	дата	АБ-49/06-18			
ГАП	Данилюк С. З			Будівництво житлового будинку та господарських споруд по вул. Велика Виженка 325 в с. Виженка, Вижицького району, Чернівецької області .			
Виконав	Данилюк С. З.						
				Житловий будинок	Стадия	Лист	Листов
					РП		
				Загальний вигляд	Сертифікат серія АА № 001632		





ТЕП	
Загальна площа	441,1м2
Корисна площа	326,9 м2
Підсобна площа	114,2 м2
Площа забудови	192,0 м2
Будівельний об'єм	1700,0м3

Експлікація приміщень		
№	назва приміщення	площа в м2
1	Коридор	23,47
2	Кімната	6,5
3	Побутова	13,67
4	Туалет	2,52
5	Туалет	2,52
6	Кухня	19,44
7	Кладова	5,06
8	Вітальня	77,14
Загальна площа		150,32

Відомість заповнення дверних та віконних отворів

№ позначення	габаритні розміри ммхмм	розміри отвору в цегляній кладці в мм	кількість в шт	рівень нижньої відм від 0,000	матеріал виготовлення
ДО1	1650x2050	1800x2200	2	0,000	металопластик протипожежні
ДО2	800x2050	950x2200	30	0,000	
ВО1	1850x1250	2000x1400	4	0,800	
ВО2	850x1250	1000x1400	17	0,800	

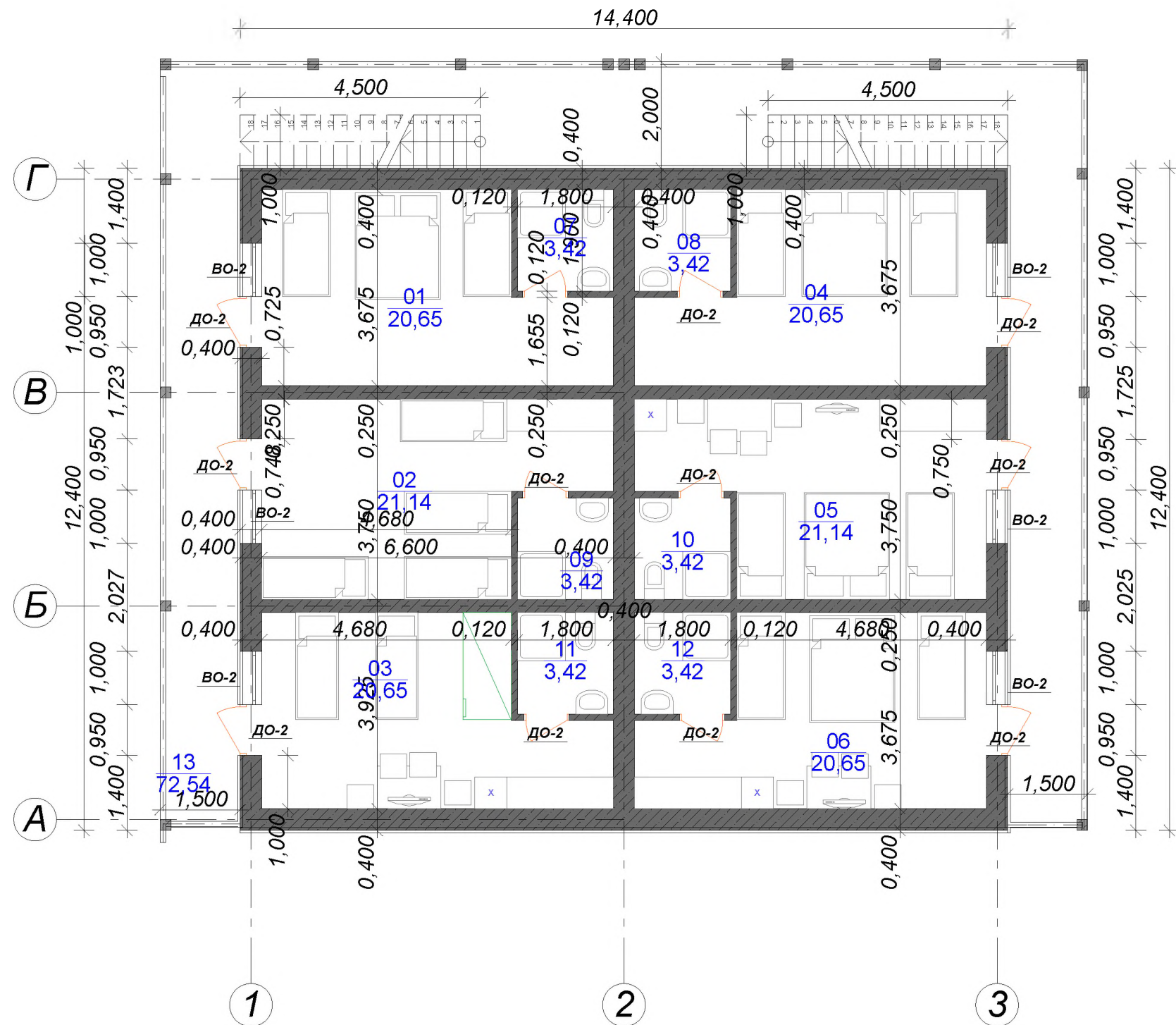
Експлікація підлоги 1-го поверху

Номер прим в проєкті	Тип підлоги	Схема підлоги, або номер вузла по серії	Елементи підлоги і їх товщина	Площа підлоги в м2
всі приміщення	ТИПА		Керамічна плитка 10-15 мм Армована стяжка 50-70мм Гідроляція Пінопласт 100-150мм Гідрізоляція Бетонна основа 200мм Пісок 100мм Гравій 200мм Грунт	

Посада	Прізвище	підпис	дата				
				АБ-49/06-18			
ГАП	Данилюк С. З			Будівництво житлового будинку та господарських споруд по вул. Велика Виженка 325 в с. Виженка, Вижицького району, Чернівецької області .			
Виконав	Данилюк С. З.						
				Житловий будинок	Стадія	Лист	Листов
					ДПТ		
				План 1-го поверху на відм 0,000м М 1:100		Сертифікат серія АА № 001700	

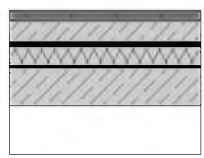
СОГЛАСОВАНО:

Взамен инв. N  
Подпись и дата  
Инв. N подл.



Експлікація приміщень		
№	назва приміщення	площа в м2
1	Кімната	26,65
2	Кімната	21,14
3	Кімната	20,65
4	Кімната	20,65
5	Кімната	21,14
6	Кімната	20,65
7	Санвузол	3,42
8	Санвузол	3,42
9	Санвузол	3,42
10	Санвузол	3,42
11	Санвузол	3,42
12	Санвузол	3,42
Загальна площа		145,39
13	Балкон	72,54

Експлікація підлоги 2-го поверху

Номер прим в проєкті	Тип підлоги	Схема підлоги або номер вузла по серії	Елементи підлоги і їх товщина	Площа підлоги в м2
всі приміщення	ТИПА		Керамічна плитка 10-15 мм Армована стяжка 50-70мм Гідроізоляція Пінопласт 50 ммм Гідроізоляція Монолітна плита 160мм	

Посада	Прізвище	підпис	дата	АБ-37-04-17			
ГАП	Данилюк С. З			Будівництво житлового будинку та господарських споруд по вул. Велика Виженка 325 в с. Виженка, Вижицького району, Чернівецької області .			
Виконав	Данилюк С. З.			Житловий будинок	Стадія	Лист	Листов
					ДПТ		
				План 1-го поверху на відм 2,800м М 1:100	Сертифікат серія АА № 001700		

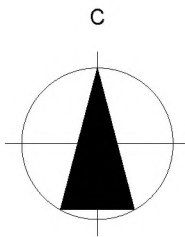
СОГЛАСОВАНО:

Взамен инв. N

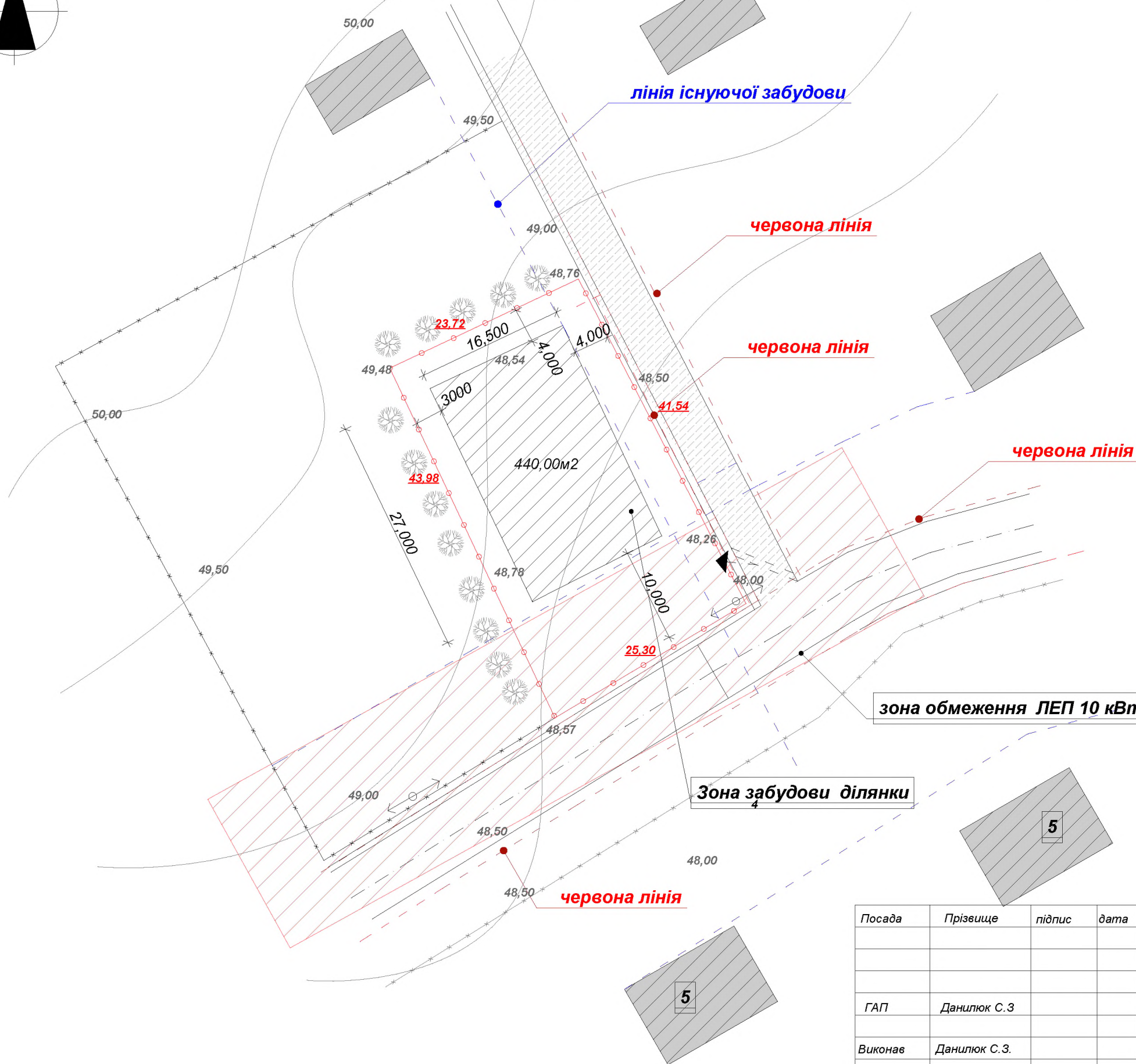
Подпись и дата

Инв. N подл.





# План існуючого використання території Схема існуючих планувальних обмежень М 1:500



Посада	Прізвище	підпис	дата	АБ-49/06-18		
ГАП	Данилюк С.З.			Будівництво житлового будинку та господарських споруд по вул. Велика Виженка 325 в с. Виженка, Вижицького району, Чернівецької області .		
Виконав	Данилюк С.З.			Житловий будинок	Стадія	Лист
					ДПТ	Листов
				План існуючого використання території Схема існуючих планувальних обмежень М 1:500		Сертифікат серія АА № 001700

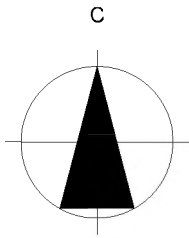
СОГЛАСОВАНО:

Взамен инв. N

Подпись и дата

Инв. N подл.





# Проектний план . Червоні лінії .Схема прогнозованих планувальних обмежень. Схема організації руху транспорту і пішоходів М 1:500

Умовні позначення	
	Запроектована споруда
	Існуюча споруда
	Межа земельної ділянки
	Тротуарна плитка
	Асфальтне покриття
	Гравійне покриття
	Газон
	Каналізаційна мережа
	Мережа водогону
	Лінія ЛЕП
	Газова мережа
	Дерева та кущі
	Червона лінія забудови
	Існуюча лінія забудови
	Канава
	Рух пожежного автотранспорту

Експлікація до генплану			
№	Назва будівель та споруд	Площа в м2.	Примітка
1	Житловий будинок	192,00	запроект
2	Господарська споруда	30,4	запроект
3	Шахтний колодязь	15,0 м.г.л.	запроект
4	Локальні очисні споруди	2x30 м3	запроект
5	Житловий будинок		існуюч
6	Місце підключення до каналізаційної труби		
7	Місце підключення до мережі водогону		
8	Місце підключення до мережі ЛЕП		

Посада	Прізвище	підпис	дата				
				АБ-49/06-18			
ГАП	Данилюк С.З.			Житловий будинок	Стадія	Лист	Листов
Виконав	Данилюк С.З.				ДПТ		
				Проектний план . Червоні лінії . Схема прогнозованих планувальних обмежень. Схема організації руху транспорту і пішоходів М 1:500	Сертифікат серія АА № 001700		

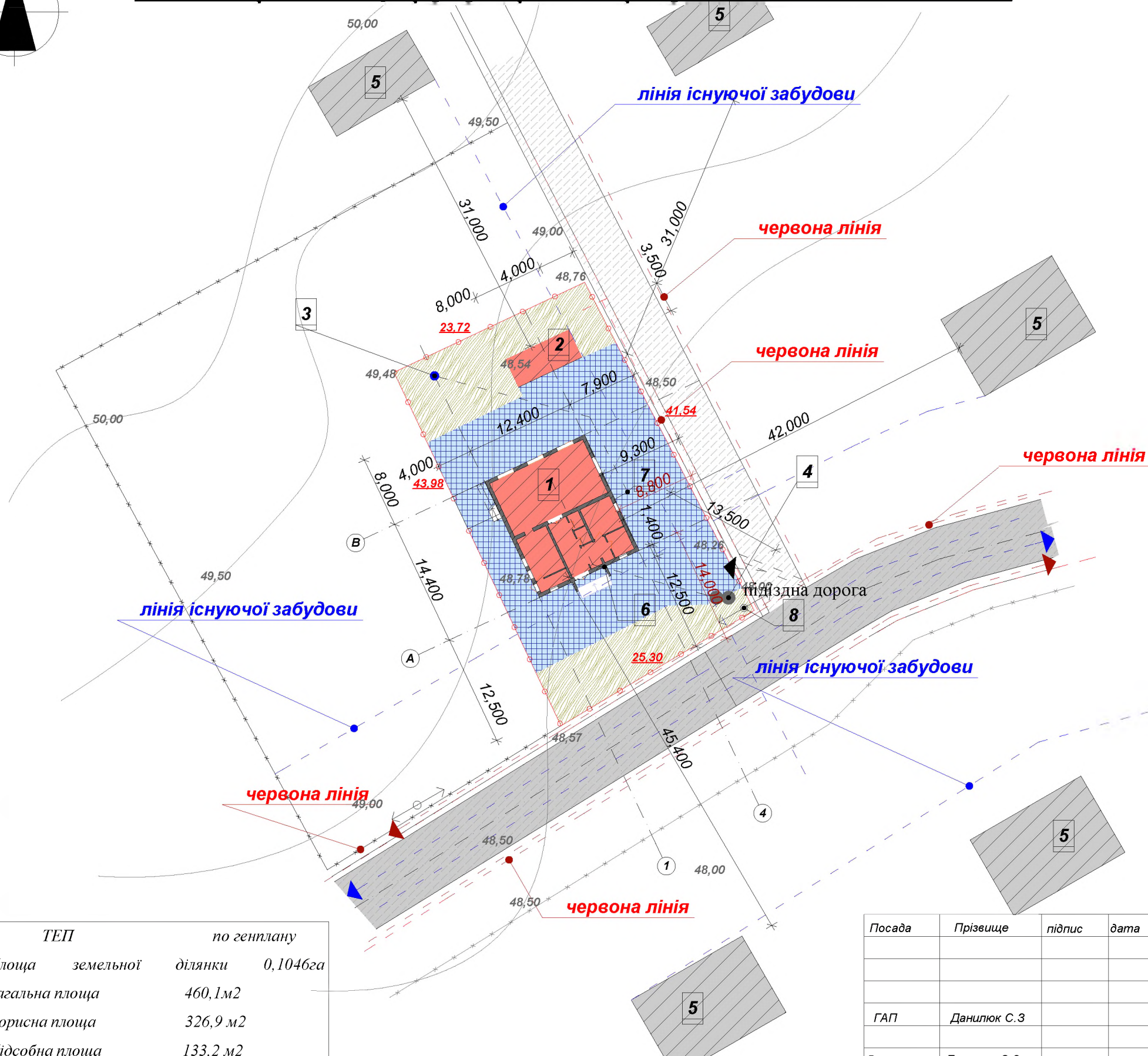
ТЕП		по генплану	
Площа земельної ділянки		0,1046га	
Загальна площа	460,1м2		
Корисна площа	326,9 м2		
Підсобна площа	133,2 м2		
Площа забудови	241,0 м2		
Будівельний об'єм	1845,0м3		

СОГЛАСОВАНО:

Взамен инв. N

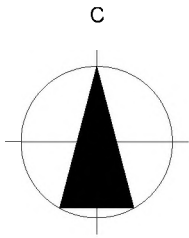
Подпись и дата

Инв. N подл.





# Схема інженерних мереж М 1:500



Умовні позначення	
	Запроектована споруда
	Існуюча споруда
	Межа земельної ділянки
	Тротуарна плитка
	Асфальтне покриття
	Гравійне покриття
	Газон
	Каналізаційна мережа
	Мережа водогону
	Лінія ЛЕП
	Газова мережа
	Дерева та кущі
	Червона лінія забудови
	Існуюча лінія забудови
	Канава
	Рух пожежного автотранспорту



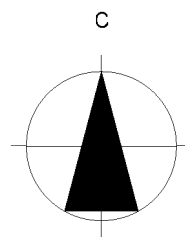
№	Назва будівель та споруд	Площа в м <sup>2</sup> .	Примітка
1	Житловий будинок	192,00	запроект
2	Господарська споруда	30,4	запроект
3	Шахтний колодязь	15,0 м.г.л.	запроект
4	Локальні очисні споруди	2x30 м <sup>3</sup>	запроект
5	Житловий будинок		існуюч
6	Місце підключення до каналізаційної труби		
7	Місце підключення до мережі водогону		
8	Місце підключення до мережі ЛЕП		

СОГЛАСОВАНО:

Взамен инв. N	
Подпись и дата	
Инв. N подл.	

Посада	Прізвище	підпис	дата				
				АБ-49/06-18			
ГАП	Данилюк С.З.			Будівництво житлового будинку та господарських споруд по вул.Велика Виженка 325 в с.Виженка, Вижицького району, Чернівецької області .			
Виконав	Данилюк С.З.			Житловий будинок	Стадия	Лист	Листов
					ДПТ		
				Схема інженерних мереж М 1:500	Сертифікат серія АА № 001700		

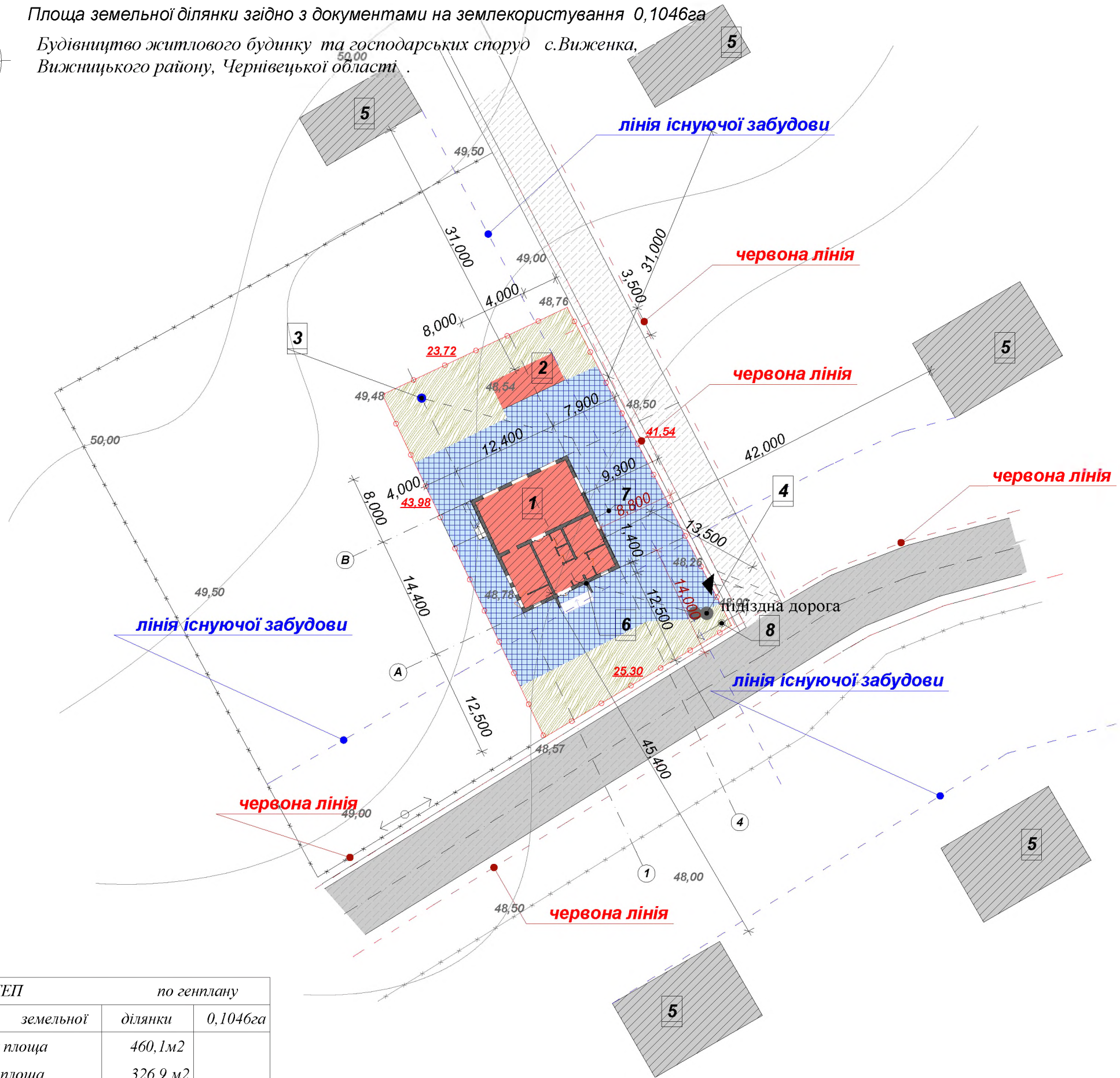




# Схема забудови земельної ділянки М 1:500

Площа земельної ділянки згідно з документами на землекористування 0,1046га

Будівництво житлового будинку та господарських споруд с.Виженка, Вижницького району, Чернівецької області.



Умовні позначення	
	Запроектована споруда
	Існуюча споруда
	Межа земельної ділянки
	Тротуарна плитка
	Асфальтне покриття
	Гравійне покриття
	Газон
	Каналізаційна мережа
	Мережа водогону
	Газова мережа
	Лінія ЛЕП
	Газова мережа
	Дерев та кущі
	Червона лінія забудови
	Існуюча лінія забудови
	Канава
	Рух пожежного автотранспорту

Експлікація до генплану			
№	Назва будівель та споруд	Площа в м2.	Примітка
1	Житловий будинок	192,00	запроект
2	Господарська споруда	30,4	запроект
3	Шахтний колодязь	15,0 м. гл.	запроект
4	Локальні очисні споруди	2x30 м3	запроект
5	Житловий будинок		існуюч
6	Місце підключення до каналізаційної труби		
7	Місце підключення до мережі водогону		
8	Місце підключення до мережі ЛЕП		

ТЕП		по генплану	
Площа земельної ділянки		ділянки	0,1046га
Загальна площа		460,1м2	
Корисна площа		326,9 м2	
Підсобна площа		133,2 м2	
Площа забудови		241,0 м2	
Будівельний обсм		1845,0м3	

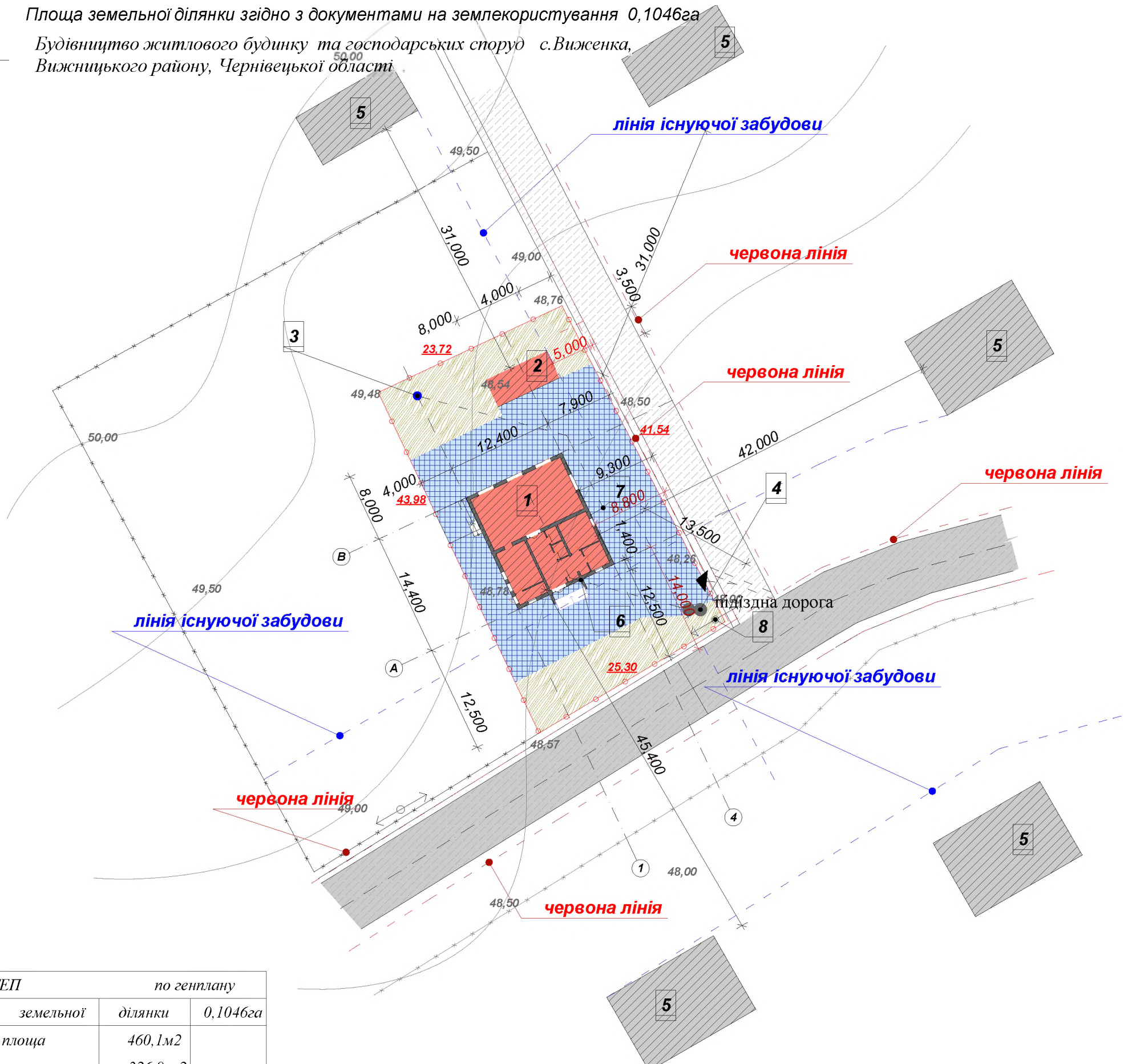
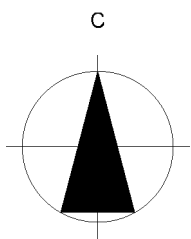
Начальник відділу містобудування, архітектури та капітального будівництва Вижницької міської ради  
В.В. Настюк.



# Схема забудови земельної ділянки М 1:500

Площа земельної ділянки згідно з документами на землекористування 0,1046га

Будівництво житлового будинку та господарських споруд с.Виженка, Вижницького району, Чернівецької області



Умовні позначення	
	Запроектована споруда
	Існуюча споруда
	Межа земельної ділянки
	Тротуарна плитка
	Асфальтне покриття
	Гравійне покриття
	Газон
	Каналізаційна мережа
	Мережа водогону
	Лінія ЛЕП
	Газова мережа
	Дерева та кущі
	Червона лінія забудови
	Існуюча лінія забудови
	Канави
	Рух пожежного автотранспорту

Експлікація до генплану			
№	Назва будівель та споруд	Площа в м2.	Примітка
1	Житловий будинок	192,00	запроект
2	Господарська споруда	30,4	запроект
3	Шахтний колодязь	15,0 м.г.п.	запроект
4	Локальні очисні споруди	2x30 м3	запроект
5	Житловий будинок		існуюч
6	Місце підключення до каналізаційної труби		
7	Місце підключення до мережі водогону		
8	Місце підключення до мережі ЛЕП		

ТЕП		по генплану	
Площа	земельної ділянки	ділянки	0,1046га
Загальна площа		460,1м2	
Корисна площа		326,9 м2	
Підсобна площа		133,2 м2	
Площа забудови		241,0 м2	
Будівельний об'єм		1845,0м3	

Начальник відділу містобудування, архітектури та капітального будівництва  
Вижницької міської ради  
В.В. Настюк.