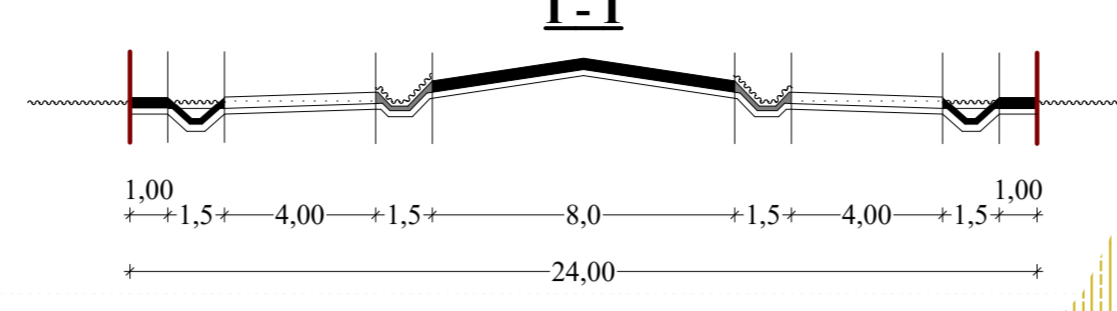
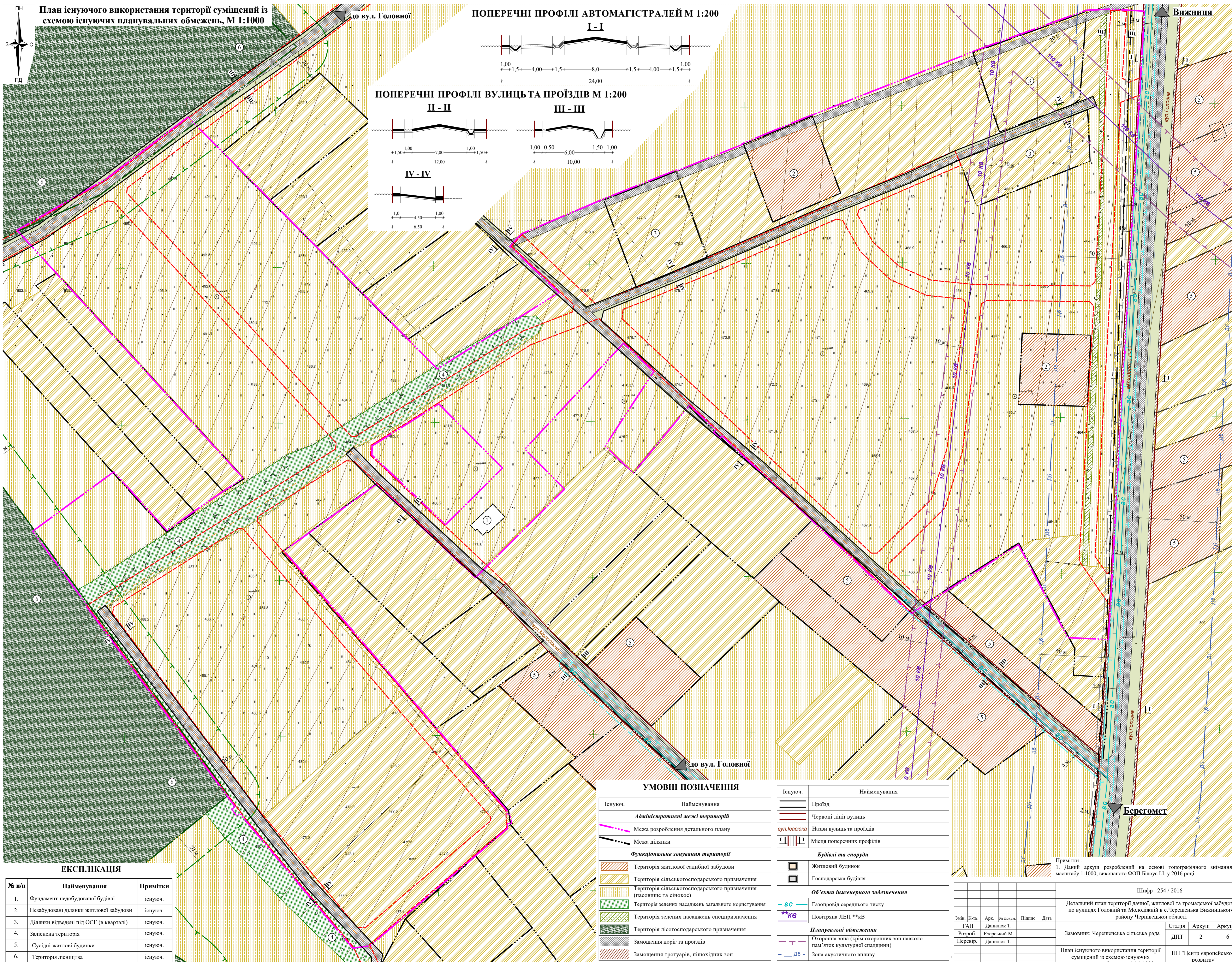
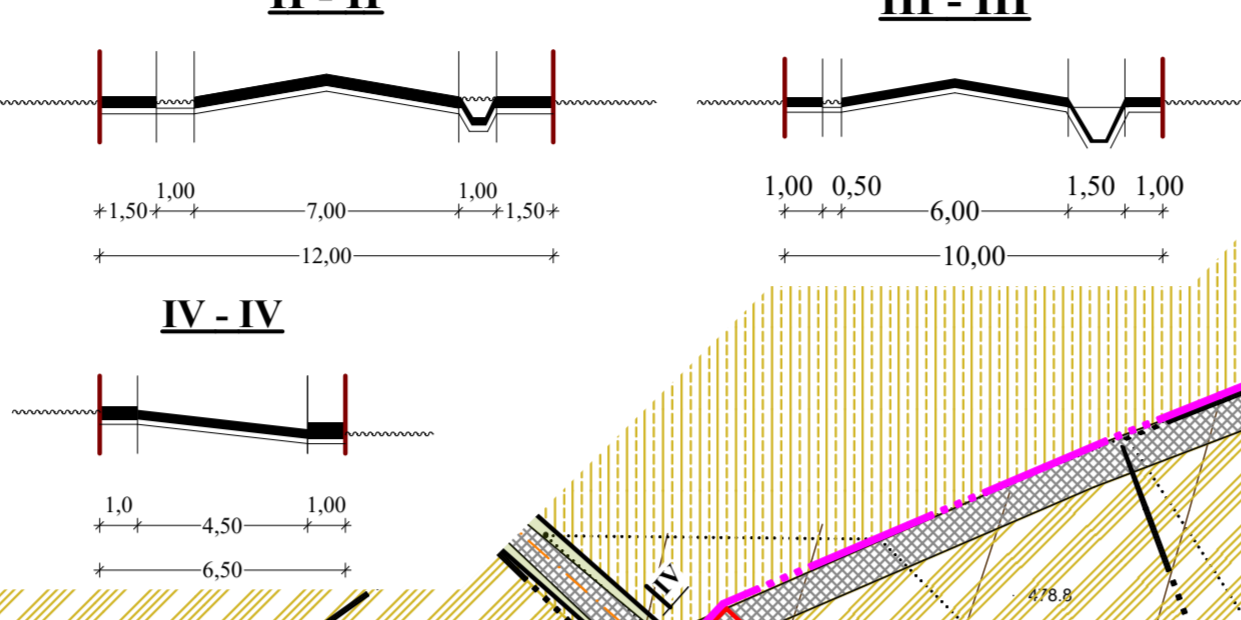


План існуючого використання території суміщений із схемою існуючих планувальних обмежень, М 1:1000

ПОПЕРЕЧНІ ПРОФІЛІ АВТОМАГІСТРАЛЕЙ М 1:200



ПОПЕРЕЧНІ ПРОФІЛІ ВУЛИЦЬ ТА ПРОЇЗДІВ М 1:200



ЕКСПЛІКАЦІЯ

№ п/п	Найменування	Примітки
1.	Фундамент недобудованої будівлі	існуюч.
2.	Незабудовані ділянки житлової забудови	існуюч.
3.	Ділянки відведені під ОСГ (в кварталі)	існуюч.
4.	Заліснена територія	існуюч.
5.	Сусідні житлові будинки	існуюч.
6.	Територія лісництва	існуюч.

УМОВНІ ПОЗНАЧЕННЯ

Існуюч.	Найменування
	Адміністративні межі території
	Межа розроблення детального плану
	Межа ділянки
Функціональне зонування території	
	Територія житлової садибної забудови
	Територія сільськогосподарського призначення
	Територія сільськогосподарського призначення (пасовище та сінокос)
	Територія зелених насаджень загального користування
	Територія зелених насаджень спеціального призначення
	Територія лісогосподарського призначення
	Замощення доріг та проїздів
	Замощення тротуарів, пішохідних зон
Існуюч.	
	Проїзд
	Червоної лінії вулиць
	вул. Івасюка
	Назви вулиць та проїздів
	Місія поперечних профілів
Будівлі та споруди	
	Житловий будинок
	Господарська будівля
Об'єкти інженерного забезпечення	
	Газопровід середнього тиску
	Повітряна ЛЕП **кВ
	Газопровід ЛЕП **кВ
Планувальні обмеження	
	Охоронна зона (крім охоронних зон навколо пам'яток культурної спадщини)
	Зона акустичного впливу

Існуюч.	Найменування
	Житловий будинок
	Господарська будівля
Об'єкти інженерного забезпечення	
	Газопровід середнього тиску
	Повітряна ЛЕП **кВ
	Газопровід ЛЕП **кВ
Планувальні обмеження	
	Охоронна зона (крім охоронних зон навколо пам'яток культурної спадщини)
	Зона акустичного впливу

Примітки:
1. Даний аркуш розроблений на основі топографічного знімання масштабу 1:1000, виконаного ФОП Білоус І.І. у 2016 році

Шифр : 254 / 2016			
Детальний план території дачної, житлової та громадської забудови по вулицях Головної та Молодіжній в с.Черешенька Вижницького району Чернівецької області			
Замовник: Черешеньська сільська рада	Стадія: ДПТ	Аркуш: 2	Аркуші: 6
План існуючого використання території суміщений із схемою існуючих планувальних обмежень, М 1:1000			
ПП "Центр європейського розвитку"			